


Data: 24/01/2018 - n. PR0009668 - Richiedente DALLA TANA ARTURO

Agenzia del Territorio
CATASTO FABBRICATI
Ufficio Provinciale di
Parma


Dichiarazione protocollo n. PR0180072 del 04/08/2010	
Planimetria di u.i.u. in Comune di Parma	
Strada Vallazza civ.	
Identificativi Catastali:	Compilata da: Fontana Nicola
Sezione: 5	Iscritto all'albo: Geometri
Foglio: 20	Prov. Parma
Particella: 733	N. 2037
Subalterno: 36	

Sheda n. 1 Scala 1: 200

Catasto dei Fabbricati - Situazione al 24/01/2018 - Comune di PARMA (0337) - < Sezione Urbana: 005 Foglio: 20 Particella: 733 - Subalterno 36 >
STRADA VALLAZZA n. 68 piano: T;



PIANO TERRA



Bruno Stefano *pro Bonfanti*

Ultima Planimetria in atti.
Data: 24/01/2018 - n. PR0009668 - Richiedente DALLA TANA ARTURO
Fatti di scala: 1:1

Agenzia del Territorio
CATASTO FABBRICATI
Ufficio Provinciale di
Parma

Dichiarazione protocollo n. PR0180072 del 04/08/2010	
Planimetria di u.i.u. in Comune di Parma	
Strada Vallazza civ.	
Identificativi Catastali:	Compilata da:
Sezione: 5	Fontana Nicola
Foglio: 20	Isritto all'albo:
Particella: 733	Geometri
Subalterno: 35	Prov. Parma N. 2037

Scheda n. 1 Scala 1:200




	POSTO AUTO SCOPERTO	
--	------------------------	--

PIANO TERRA



Benedetto Stefanini *per Benedetto Stefanini*



na Planimetria in atti

